



---

**ANGENOMMENE TEXTE**

*Vorläufige Ausgabe*

---

**P8\_TA-PROV(2019)0234**

**Fischerei im Übereinkommensgebiet der GFCM (Allgemeine Kommission für die Fischerei im Mittelmeer) \*\*\*I**

**Legislative Entschließung des Europäischen Parlaments vom 26. März 2019 zu dem Vorschlag für eine Verordnung des Europäischen Parlaments und des Rates zur Änderung der Verordnung (EU) Nr. 1343/2011 über Vorschriften für die Fischerei im Übereinkommensgebiet der GFCM (Allgemeine Kommission für die Fischerei im Mittelmeer) (COM(2018)0143 – C8-0123/2018 – 2018/0069(COD))**

**(Ordentliches Gesetzgebungsverfahren: erste Lesung)**

*Das Europäische Parlament,*

- unter Hinweis auf den Vorschlag der Kommission an das Europäische Parlament und den Rat (COM(2018)0143),
- gestützt auf Artikel 294 Absatz 2 und Artikel 43 Absatz 2 des Vertrags über die Arbeitsweise der Europäischen Union, auf deren Grundlage ihm der Vorschlag der Kommission unterbreitet wurde (C8-0123/2018),
- gestützt auf Artikel 294 Absatz 3 des Vertrags über die Arbeitsweise der Europäischen Union,
- unter Hinweis auf die Stellungnahme des Europäischen Wirtschafts- und Sozialausschusses vom 23. Mai 2018<sup>1</sup>,
- unter Hinweis auf die vorläufige Einigung, die gemäß Artikel 69f Absatz 4 seiner Geschäftsordnung von dem zuständigen Ausschuss angenommen wurde, und auf die vom Vertreter des Rates mit Schreiben vom 6. Februar 2019 gemachte Zusage, den Standpunkt des Europäischen Parlaments gemäß Artikel 294 Absatz 4 des Vertrags über die Arbeitsweise der Europäischen Union zu billigen,
- gestützt auf Artikel 59 seiner Geschäftsordnung,
- unter Hinweis auf den Bericht des Fischereiausschusses (A8-0381/2018),

---

<sup>1</sup> ABl. C 283 vom 10.8.2018, S. 95.

1. legt den folgenden Standpunkt in erster Lesung fest;
2. nimmt die dieser Entschließung beigefügten Erklärungen der Kommission zur Kenntnis;
3. fordert die Kommission auf, es erneut zu befassen, falls sie ihren Vorschlag ersetzt, entscheidend ändert oder beabsichtigt, ihn entscheidend zu ändern;
4. beauftragt seinen Präsidenten, den Standpunkt des Parlaments dem Rat und der Kommission sowie den nationalen Parlamenten zu übermitteln.

**P8\_TC1-COD(2018)0069**

**Standpunkt des Europäischen Parlaments festgelegt in erster Lesung am 26. März 2019 im Hinblick auf den Erlass der Verordnung (EU) 2019/... des Europäischen Parlaments und des Rates zur Änderung der Verordnung (EU) Nr. 1343/2011 über Vorschriften für die Fischerei im Übereinkommensgebiet der GFCM (Allgemeine Kommission für die Fischerei im Mittelmeer)**

DAS EUROPÄISCHE PARLAMENT UND DER RAT DER EUROPÄISCHEN UNION —

gestützt auf den Vertrag über die Arbeitsweise der Europäischen Union, insbesondere auf Artikel 43 Absatz 2,

auf Vorschlag der Europäischen Kommission,

nach Zuleitung des Entwurfs des Gesetzgebungsakts an die nationalen Parlamente,

nach Stellungnahme des Europäischen Wirtschafts- und Sozialausschusses<sup>1</sup>,

gemäß dem ordentlichen Gesetzgebungsverfahren<sup>2</sup>,

---

<sup>1</sup> ABl. C 283 vom 10.8.2018, S. 95.

<sup>2</sup> Standpunkt des Europäischen Parlaments vom 26. März 2019.

in Erwägung nachstehender Gründe:

- (1) Das Übereinkommen zur Einsetzung der Allgemeinen Kommission für die Fischerei im Mittelmeer (im Folgenden „GFCM-Übereinkommen“) bildet einen geeigneten Rahmen für die multilaterale Zusammenarbeit zur Förderung der Entwicklung, Erhaltung, rationellen Bewirtschaftung und optimalen Nutzung der lebenden Meeresschätze im Mittelmeer und im Schwarzen Meer in einem Umfang, der als nachhaltig gilt und bei dem ein geringes Risiko für einen Bestandszusammenbruch besteht.
- (2) *Eines der Ziele der in der Verordnung (EU) Nr. 1380/2013 des Europäischen Parlaments und des Rates<sup>1</sup> festgelegten Gemeinsamen Fischereipolitik (GFP) besteht darin, sicherzustellen, dass Fischerei- und Aquakulturtätigkeiten langfristig umweltverträglich sind und auf eine Art und Weise durchgeführt werden, die mit den Zielen der Erreichung eines wirtschaftlichen, sozialen und beschäftigungspolitischen Nutzens und eines Beitrags zum Nahrungsmittelangebot vereinbar ist.*
- (3) Die Union sowie Bulgarien, Griechenland, Spanien, Frankreich, Kroatien, Italien, Zypern, Malta, Rumänien und Slowenien sind Vertragsparteien des GFCM-Übereinkommens.

---

<sup>1</sup> *Verordnung (EU) Nr. 1380/2013 des Europäischen Parlaments und des Rates vom 11. Dezember 2013 über die Gemeinsame Fischereipolitik und zur Änderung der Verordnungen (EG) Nr. 1954/2003 und (EG) Nr. 1224/2009 des Rates sowie zur Aufhebung der Verordnungen (EG) Nr. 2371/2002 und (EG) Nr. 639/2004 des Rates und des Beschlusses 2004/585/EG des Rates (ABl. L 354 vom 28.12.2013, S. 22).*

- (4) Die von der Allgemeinen Kommission für die Fischerei im Mittelmeer (GFCM) angenommenen Empfehlungen sind für die Vertragsparteien verbindlich. Da die Union Vertragspartei des GFCM-Übereinkommens ist, sind solche Empfehlungen für sie verbindlich und sollten in Unionsrecht umgesetzt werden, es sei denn, sie sind inhaltlich bereits durch Unionsrecht abgedeckt.
- (5) In der Verordnung (EU) Nr. 1343/2011 des Europäischen Parlaments und des Rates<sup>1</sup> sind bestimmte Vorschriften für die Fischerei im GFCM-Übereinkommensgebiet festgelegt. Dies ist der geeignete Rechtsakt, um den Inhalt der von der GFCM angenommenen GFCM-Empfehlungen umzusetzen, die noch nicht vom Unionsrecht abgedeckt sind.

---

<sup>1</sup> Verordnung (EU) Nr. 1343/2011 des Europäischen Parlaments und des Rates vom 13. Dezember 2011 mit Vorschriften für die Fischerei im Übereinkommensgebiet der GFCM (Allgemeine Kommission für die Fischerei im Mittelmeer) und zur Änderung der Verordnung (EG) Nr. 1967/2006 des Rates betreffend die Maßnahmen für die nachhaltige Bewirtschaftung der Fischereiressourcen im Mittelmeer (ABl. L 347 vom 30.12.2011, S. 44).

- (6) Auf ihrer Jahrestagung 2015 hat die GFCM die Empfehlung GFCM/39/2015/2 über die Aufstellung von Mindeststandards für die Grundschleppnetzfisherei auf Grundfischbestände in der Straße von Sizilien angenommen. Diese Standards umfassen technische Erhaltungsmaßnahmen für Rosa Geißelgarnele (*Parapenaeus longirostris*) und Seehecht (*Merluccius merluccius*). Teile dieser Maßnahmen sind bereits in Anhang III der Verordnung (EG) Nr. 1967/2006 des Rates<sup>1</sup> über Mindestreferenzgrößen **für die Bestandserhaltung** der betreffenden Arten enthalten. Die in der Empfehlung 39/2015/2 enthaltenen Maßnahmen betreffend das Flottenmanagement sollten jedoch mittels der Verordnung (EU) Nr. 1343/2011 in Unionsrecht umgesetzt werden.

---

<sup>1</sup> Verordnung (EG) Nr. 1967/2006 des Rates vom 21. Dezember 2006 betreffend die Maßnahmen für die nachhaltige Bewirtschaftung der Fischereiressourcen im Mittelmeer und zur Änderung der Verordnung (EWG) Nr. 2847/93 sowie zur Aufhebung der Verordnung (EG) Nr. 1626/94 (ABl. L 409 vom 30.12.2006, S. 11).

- (7) Auf ihrer Jahrestagung 2015 hat die GFCM die Empfehlung GFCM/39/2015/3 über eine Reihe von Maßnahmen zur Verhinderung, Bekämpfung und Unterbindung der illegalen, nicht gemeldeten und unregulierten (IUU) Fischerei in der Steinbutt­fischerei (*Psetta maxima*) im Schwarzen Meer angenommen. Die meisten dieser Maßnahmen sind bereits durch die Verordnung (EG) Nr. 26/2004 der Kommission<sup>1</sup>, die Verordnung (EG) Nr. 1005/2008 des Rates<sup>2</sup>, die Verordnung (EG) Nr. 1224/2009 des Rates<sup>3</sup>, die Verordnung (EU) Nr. 1343/2011, die Verordnung (EU) Nr. 1380/2013 und die Durchführungsverordnung (EU) Nr. 404/2011 der Kommission<sup>4</sup> abgedeckt. Eine Reihe von Maßnahmen des Flottenmanagements der Empfehlung 39/2015/3 sind jedoch nicht durch Rechtsvorschriften der Union abgedeckt und sollten daher mittels der Verordnung (EU) Nr. 1343/2011 in Unionsrecht umgesetzt werden.

---

<sup>1</sup> Verordnung (EG) Nr. 26/2004 der Kommission vom 30. Dezember 2003 über das Fischereiflottenregister der Gemeinschaft (ABl. L 5 vom 9.1.2004, S. 25).

<sup>2</sup> Verordnung (EG) Nr. 1005/2008 des Rates vom 29. September 2008 über ein Gemeinschaftssystem zur Verhinderung, Bekämpfung und Unterbindung der illegalen, nicht gemeldeten und unregulierten Fischerei, zur Änderung der Verordnungen (EWG) Nr. 2847/93, (EG) Nr. 1936/2001 und (EG) Nr. 601/2004 und zur Aufhebung der Verordnungen (EG) Nr. 1093/94 und (EG) Nr. 1447/1999 (ABl. L 286 vom 29.10.2008, S. 1).

<sup>3</sup> Verordnung (EG) Nr. 1224/2009 des Rates vom 20. November 2009 zur Einführung einer Kontrollregelung der Union zur Sicherstellung der Einhaltung der Vorschriften der gemeinsamen Fischereipolitik und zur Änderung der Verordnungen (EG) Nr. 847/96, (EG) Nr. 2371/2002, (EG) Nr. 811/2004, (EG) Nr. 768/2005, (EG) Nr. 2115/2005, (EG) Nr. 2166/2005, (EG) Nr. 388/2006, (EG) Nr. 509/2007, (EG) Nr. 676/2007, (EG) Nr. 1098/2007, (EG) Nr. 1300/2008, (EG) Nr. 1342/2008 sowie zur Aufhebung der Verordnungen (EWG) Nr. 2847/93, (EG) Nr. 1627/94 und (EG) Nr. 1966/2006 (ABl. L 343 vom 22.12.2009, S. 1).

<sup>4</sup> Durchführungsverordnung (EU) Nr. 404/2011 der Kommission vom 8. April 2011 mit Durchführungsbestimmungen zu der Verordnung (EG) Nr. 1224/2009 des Rates zur Einführung einer gemeinschaftlichen Kontrollregelung zur Sicherstellung der Einhaltung der Vorschriften der gemeinsamen Fischereipolitik (ABl. L 112 vom 30.4.2011, S. 1).

- (8) *Auf ihrer Jahrestagung 2015 hat die GFCM die Empfehlung GFCM/39/2015/4 zu Bewirtschaftungsmaßnahmen für Dornhai im Schwarzen Meer angenommen, mit der für diese Art eine Mindestreferenzgröße für die Bestandserhaltung eingeführt wird.*
- (9) Auf ihrer Jahrestagung 2016 hat die GFCM die Empfehlung GFCM/40/2016/4 über einen mehrjährigen Bewirtschaftungsplan für die Fischereien auf Europäischen Seehecht und Rosa Geißelgarnele in der Straße von Sizilien (geografische Untergebiete 12 bis 16) angenommen. Einige der Elemente dieses mehrjährigen Bewirtschaftungsplans sind bereits in der Verordnung (EG) Nr. 26/2004 und der Verordnung (EU) Nr. 1380/2013 enthalten. Bestimmte Maßnahmen der Empfehlung 40/2016/4 sind jedoch nicht durch Rechtsvorschriften der Union abgedeckt und sollten daher mittels der Verordnung (EU) Nr. 1343/2011 in Unionsrecht umgesetzt werden.



- (10) Auf ihrer Jahrestagung 2017 hat die GFCM die Empfehlung GFCM/41/2017/2 über die Bewirtschaftung der Bestände an Roter Fleckbrasse im Alboran-Meer (geografische Untergebiete 1, 2 und 3) für einen Übergangszeitraum vom zwei Jahren angenommen. Operationelles Ziel dieser Empfehlung ist es, die fischereiliche Sterblichkeit bei Roter Fleckbrasse innerhalb vereinbarter vorsorglicher Referenzpunkte zu halten und den höchstmöglichen Dauerertrag sobald wie möglich zu erreichen oder beizubehalten.
- (11) Auf ihrer Jahrestagung 2017 hat die GFCM die Empfehlung GFCM/41/2017/3 über die Einrichtung eines Fischereisperrgebiets im Jabuka/Pomo Pit-Gebiet des Adriatischen Meeres angenommen.

- (12) Auf ihrer Jahrestagung 2017 hat die GFCM die Empfehlung GFCM/41/2017/4 zu einem mehrjährigen Bewirtschaftungsplan für die Fischerei auf Steinbutt im Schwarzen Meer (geografisches Untergebiet 29) angenommen. Mit der Empfehlung wird eine Reihe von Bewirtschaftungsmaßnahmen, technischen Maßnahmen, Flottenmaßnahmen und Kontrollmaßnahmen als Pilotprojekt zur Bekämpfung der IUU-Fischerei auf Steinbutt im Schwarzen Meer eingeführt. Einige der Elemente dieses Mehrjahresplans sind bereits durch die Verordnung (EG) Nr. 26/2004, die Verordnung (EG) Nr. 1005/2008, die Verordnung (EG) Nr. 1224/2009, die Verordnung (EU) Nr. 1343/2011, die Verordnung (EU) Nr. 1380/2013, und die Durchführungsverordnung (EU) Nr. 404/2011 abgedeckt. Bestimmte Maßnahmen der Empfehlung 41/2017/4 sind jedoch nicht durch Rechtsvorschriften der Union abgedeckt und sollten daher mittels der Verordnung (EU) Nr. 1343/2011 in Unionsrecht umgesetzt werden.
- (13) Auf ihrer Jahrestagung 2017 hat die GFCM die Empfehlung GFCM/41/2017/5 über die Aufstellung eines regional anpassbaren Bewirtschaftungsplans für die Nutzung der Roten Koralle im Mittelmeer angenommen.

- (14) Auf ihrer Jahrestagung 2017 hat die GFCM die Empfehlung GFCM/41/2017/8 über eine internationale gemeinsame Inspektions- und Überwachungsregelung außerhalb der Gewässer unter nationaler Gerichtsbarkeit in der Straße von Sizilien (geografisches Untergebiet 12 bis 16) angenommen, an der die Mitgliedstaaten sich beteiligen können. Um die Einhaltung der GFP zu gewährleisten, sind Rechtsvorschriften der Union zur Einführung einer Kontroll-, Inspektions- und Durchsetzungsregelung einschließlich der Bekämpfung der IUU-Fischerei erlassen worden. Insbesondere wird in der Verordnung (EG) Nr. 1224/2009 eine Unionsregelung zur Kontrolle, Inspektion und Durchsetzung festgelegt, die auf einem umfassenden und integrierten Ansatz beruht, um die Einhaltung aller Vorschriften der GFP zu gewährleisten. In der Durchführungsverordnung (EU) Nr. 404/2011 sind detaillierte Durchführungsbestimmungen zu der Verordnung (EG) Nr. 1224/2009 festgelegt. Mit der Verordnung (EG) Nr. 1005/2008 wird ein Gemeinschaftssystem zur Verhinderung, Bekämpfung und Unterbindung der IUU-Fischerei festgelegt. Diese Verordnungen decken bereits eine Reihe der in der Empfehlung GFCM/41/2017/8 festgelegten Maßnahmen ab. Es ist daher nicht erforderlich, jene Maßnahmen in die vorliegende Verordnung aufzunehmen. Bestimmte Maßnahmen jener Empfehlung sind jedoch nicht durch Rechtsvorschriften der Union abgedeckt und sollten daher mittels der Verordnung (EU) Nr. 1343/2011 in Unionsrecht umgesetzt werden.

(15) Die Verordnung (EU) Nr. 1343/2011 sollte daher entsprechend geändert werden —

HABEN FOLGENDE VERORDNUNG ERLASSEN:

## Artikel 1

### Änderungen der Verordnung (EU) Nr. 1343/2011

Die Verordnung (EU) Nr. 1343/2011 wird wie folgt geändert:

**1. Artikel 2 Absatz 1 Unterabsatz 1 erhält folgende Fassung:**

***„Diese Verordnung gilt für alle gewerblichen Fischerei- und Aquakulturtätigkeiten sowie, wenn dies in dieser Verordnung eigens vorgesehen ist, für Freizeitfischereitätigkeiten, die von Fischereifahrzeugen der Union und Staatsangehörigen der Mitgliedstaaten im Übereinkommensgebiet der GFCM betrieben werden.“;***

2. Artikel 3 wird wie folgt geändert:

a) Der einleitende Satz erhält folgende Fassung:

„Zusätzlich zu den Begriffsbestimmungen des Artikels 4 der Verordnung (EU) Nr. 1380/2013 des Europäischen Parlaments und des Rates\*, des Artikels 2 der Verordnung (EG) Nr. 1967/2006 und des Artikels 4 der Verordnung (EG) Nr. 1224/2009 des Rates gelten für die Zwecke dieser Verordnung folgende Begriffsbestimmungen\*\*:

---

(\*) Verordnung (EU) Nr. 1380/2013 des Europäischen Parlaments und des Rates vom 11. Dezember 2013 über die Gemeinsame Fischereipolitik und zur Änderung der Verordnungen (EG) Nr. 1954/2003 und (EG) Nr. 1224/2009 des Rates sowie zur Aufhebung der Verordnungen (EG) Nr. 2371/2002 und (EG) Nr. 639/2004 des Rates und des Beschlusses 2004/585/EG des Rates (ABl. L 354 vom 28.12.2013, S. 22).;

(\*\*) Verordnung (EG) Nr. 1224/2009 des Rates vom 20. November 2009 zur Einführung einer gemeinschaftlichen Kontrollregelung zur Sicherstellung der Einhaltung der Vorschriften der gemeinsamen Fischereipolitik und zur Änderung der Verordnungen (EG) Nr. 847/96, (EG) Nr. 2371/2002, (EG) Nr. 811/2004, (EG) Nr. 768/2005, (EG) Nr. 2115/2005, (EG) Nr. 2166/2005, (EG) Nr. 388/2006, (EG) Nr. 509/2007, (EG) Nr. 676/2007, (EG) Nr. 1098/2007, (EG) Nr. 1300/2008, (EG) Nr. 1342/2008 sowie zur Aufhebung der Verordnungen (EWG) Nr. 2847/93, (EG) Nr. 1627/94 und (EG) Nr. 1966/2006 (ABl. L 343 vom 22.12.2009, S. 1).“;

b) folgende Buchstaben werden angefügt:

„e) „Pufferzone“ bezeichnet eine Zone, die rund um ein Fischereisperrgebiet **liegt**, um versehentlichen Zugang dazu zu verhindern, **wodurch das umschlossene Gebiet besser geschützt wird**;

f) „gezielte Befischung von Roter Fleckbrasse“ bezeichnet Fangtätigkeiten, bei denen die an Bord befindlichen oder angelandeten Mengen Roter Fleckbrasse nach der Sortierung je Tide mehr als 20 % des Fangs in Lebendgewicht ausmachen.“;

3. ***Nach Artikel 9 wird folgender Abschnitt eingefügt:***

***„Abschnitt Ia***

***Fischereisperrgebiete zum Schutz wichtiger Lebensräume von Fischen und gefährdeter mariner Ökosysteme***

## Artikel 9a

### Fischereisperrgebiet in der Straße von Sizilien

Die Fischerei mit Grundschleppnetzen ist in folgenden Gebieten untersagt:

(1) Fischereisperrgebiet „Östlich von Adventure Bank“ innerhalb der folgenden Koordinaten:

- 37° 23,850' N, 12° 30,072' E
- 37° 23,884' N, 12° 48,282' E
- 37° 11,567' N, 12° 48,305' E
- 37° 11,532' N, 12° 30,095' E



(2) Fischereisperrgebiet „Westlich von Gela Basin“ innerhalb der folgenden Koordinaten:

– 37° 12,040' N, 13° 17,925' E

– 37° 12,047' N, 13° 36,170' E

– 36° 59,725' N, 13° 36,175' E

– 36° 59,717' N, 13° 17,930' E

(3) Fischereisperrgebiet „Östlich von Malta Bank“ innerhalb der folgenden Koordinaten:

– 36° 12,621' N, 15° 13,338' E

– 36° 12,621' N, 15° 26,062' E

– 35° 59,344' N, 15° 26,062' E

– 35° 59,344' N, 15° 13,338' E

## Artikel 9b

### Pufferzonen in der Straße von Sizilien

(1) Rund um das Fischereisperrgebiet „Östlich von Adventure Bank“ gemäß Artikel 9a Absatz 1 wird eine Pufferzone innerhalb folgender Koordinaten eingerichtet:

- 37° 24,849' N, 12° 28,814' E
- 37° 24,888' N, 12° 49,536' E
- 37° 10,567' N, 12° 49,559' E
- 37° 10,528' N, 12° 28,845' E

(2) Rund um das Fischereisperrgebiet „Westlich von Gela Basin“ gemäß Artikel 9a Absatz 2 wird eine Pufferzone innerhalb folgender Koordinaten eingerichtet:

- 37° 13,041' N, 13° 16,672' E
- 37° 13,049' N, 13° 37,422' E
- 36° 58,723' N, 13° 37,424' E
- 36° 58,715' N, 13° 16,682' E

(3) Rund um das Fischereisperrgebiet „Östlich von Malta Bank“ gemäß Artikel 9a Absatz 3 wird eine Pufferzone innerhalb folgender Koordinaten eingerichtet:

- 36° 13,624' N, 15° 12,102' E
- 36° 13,624' N, 15° 27,298' E
- 35° 58,342' N, 15° 27,294' E
- 35° 58,342' N, 15° 12,106' E

- (4) Schiffe, die in den in diesem Artikel genannten Pufferzonen Fangtätigkeiten mit Grundschleppnetzen betreiben, stellen sicher, dass ihr Schiffsüberwachungssystem (VMS) in angemessenen Abständen Signale übermittelt. Schiffe, die nicht mit einem VMS-Transponder ausgestattet sind und mit Grundschleppnetzen in den Pufferzonen fischen möchten, müssen mit einem anderen System der Geolokalisierung ausgestattet sein, das es den Kontrollbehörden ermöglicht, deren Tätigkeiten zu verfolgen.

#### Artikel 9c

##### Fischereibeschränkungen im Jabuka/Pomo Pit-Gebiet des Adriatischen Meeres

- (1) Die Freizeitfischerei und die Fischerei mit Stellnetzen, Grundschleppnetzen, Grundlangleinen und Fischfallen sind in dem Gebiet mit den folgenden Koordinaten untersagt:
- 43° 32,044' N, 15° 16,501' E
  - 43° 05,452' N, 14° 58,658' E

- 43° 03,477' N, 14° 54,982' E
- 42° 50,450' N, 15° 07,431' E
- 42° 55,618' N, 15° 18,194' E
- 43° 17,436' N, 15° 29,496' E
- 43° 24,758' N, 15° 33,215' E

(2) Vom 1. September bis 31. Oktober jeden Jahres ist die Fischerei mit Stellnetzen, Grundschleppnetzen, Grundlangleinen und Fischfallen in dem Gebiet mit folgenden Koordinaten untersagt:

- 43° 03,477' N, 14° 54,982' E
- 42° 49,811' N, 14° 29,550' E
- 42° 35,205' N, 14° 59,611' E
- 42° 49,668' N, 15° 05,802' E
- 42° 50,450' N, 15° 07,431' E

(3) Vom 1. September bis 31. Oktober jeden Jahres sind die Freizeitfischerei und die Fischerei mit Stellnetzen, Grundschleppnetzen, Grundlangleinen und Fischfallen in dem Gebiet mit folgenden Koordinaten untersagt:

- 43° 17,436' N, 15° 29,496' E
- 43° 24,758' N, 15° 33,215' E
- 43° 20,345' N, 15° 47,012' E
- 43° 18,150' N, 15° 51,362' E
- 43° 13,984' N, 15° 55,232' E
- 43° 12,873' N, 15° 52,761' E
- 43° 13,494' N, 15° 40,040' E

## Artikel 9d

### Im Jabuka/Pomo Pit-Gebiet zugelassene Schiffe

- (1) Unbeschadet der Absätze 2 und 3 des Artikels 9c sind kommerzielle Fischereitatigkeiten mit Stellnetzen, Grundscheppnetzen, Grundlangleinen und Fischfallen in den in den betreffenden Absatzen genannten Gebieten nur zulassig, wenn das Schiff ber eine besondere Erlaubnis verfugt und nachgewiesen werden kann, dass es in der Vergangenheit in den betreffenden Gebieten Fischereitatigkeiten ausgebt hat.
- (2) ***In dem in Artikel 9c Absatz 2 genannten Gebiet drfen zugelassene Schiffe nicht mehr als zwei Fangtage pro Woche fischen. Zugelassene Schiffe, die Scherbrett-Hosennetze verwenden, drfen nicht mehr als einen Fangtag pro Woche fischen.***
- (3) ***In dem in Artikel 9c Absatz 3 genannten Gebiet drfen*** zugelassene Schiffe mit Grundscheppnetzen **■** nur an Samstagen und Sonntagen von 5 Uhr bis 22 Uhr fischen. Zugelassene Schiffe mit Stellnetzen, Grundlangleinen und Fischfallen drfen nur zwischen Montag, 5 Uhr, und Donnerstag, 22 Uhr, fischen.

- (4) Schiffen, die in dem Gebiet gemäß Artikel 9c Absätze 2 und 3 mit dem in Absatz 1 dieses Artikels genannten Fanggerät fischen dürfen, wird von ihrem Mitgliedstaat eine Fangerlaubnis gemäß Artikel 7 der Verordnung (EG) Nr. 1224/2009 erteilt.
- (5) Die Mitgliedstaaten übermitteln *der Kommission* bis spätestens **31. März jedes Jahres** die Liste der ■ Schiffe, **für die sie die in Absatz 1 genannte Erlaubnis erteilt haben. Die Kommission übermittelt dem GFCM-Sekretariat** bis spätestens 30. April jedes Jahres ■ die Liste der zugelassenen Schiffe für das nachfolgende Jahr. Die Liste muss für jedes Schiff folgende Angaben enthalten:
- a) Name des Schiffs
  - b) Registriernummer des Schiffs
  - c) eindeutige GFCM-Kennung (ISO-Alpha-3-Ländercode + 9 Stellen, z. B. xxx000000001)



- d) früherer Name (sofern zutreffend)
- e) frühere Flagge (sofern zutreffend)
- f) Angaben zu früheren Streichungen aus anderen Registern (sofern zutreffend)
- g) gegebenenfalls internationales Rufzeichen
- h) Schiffstyp, Länge über alles (LOA) und Bruttoreaumzahl (BRZ) und/oder Bruttoregistertonnen (BRT)
- i) Name und Anschrift des Reeders/der Reeder und des Betreibers/der Betreiber
- j) Hauptfanggerät(e) für die Fischerei im Fischereisperrgebiet
- k) Zulässige Fangsaison im Fischereisperrgebiet
- l) Anzahl Fangtage, die jedem Schiff zustehen
- m) Bezeichneter Hafen.

- (6) Zugelassene Fischereifahrzeuge dürfen Fänge von Grundfischbeständen nur in bezeichneten Häfen anlanden. Aus diesem Grund benennt jeder Mitgliedstaat Häfen, in denen Anlandungen von Fängen aus dem Fischereisperrgebiet Jabuka/Pomo Pit zulässig sind. Die Liste dieser Häfen wird dem GFCM-Sekretariat **und der Kommission** jedes Jahr bis spätestens 30. April übermittelt.
- (7) Fischereifahrzeuge, die in den in Artikel 9c Absätze 2 und 3 genannten Gebieten mit dem in Absatz 1 des vorliegenden Artikels genannten Fanggerät fischen dürfen, verfügen über ordnungsgemäß funktionierende VMS- und/oder Automatisches Identifikationssystem (AIS), und die an Bord befindlichen oder eingesetzten Fanggeräte sind vorschriftsmäßig identifiziert, nummeriert und gekennzeichnet, bevor sie in diese Gebiete einfahren oder dort Fischfang betreiben.
- (8) Fischereifahrzeuge mit Stellnetzen, Grundschleppnetzen, Grundlangleinen und Fischfallen ohne Fangerlaubnis dürfen das Fischereisperrgebiet durchfahren, sofern sie einen direkten Kurs mit einer konstanten Geschwindigkeit von mindestens sieben Knoten einschlagen und ein aktives VMS und/oder AIS an Bord mitführen **und sofern sie keinerlei Fischereitätigkeiten ausüben**.

## Artikel 9e

### Räumliche/zeitliche Beschränkungen im Alboran-Meer

- (1) Die Mitgliedstaaten können unter Berücksichtigung verfügbarer wissenschaftlicher Gutachten räumliche/zeitliche Beschränkungen im Alboran-Meer (geografische Untergebiete 1, 2 und 3 der GFCM gemäß Anhang I) einführen, durch die die Fischereitätigkeiten verboten oder beschränkt werden, um Aggregationsgebiete von Jungfischen und/oder Laichern der Roten Fleckbrasse zu schützen.
- (2) Die Mitgliedstaaten teilen dem GFCM-Sekretariat *und der Kommission spätestens bis zum ... [sechs Monate nach dem Datum des Inkrafttretens dieser Verordnung]* die Gebiete und die von ihnen angewandten Beschränkungen mit.“;

4. *In Titel II Kapitel I wird folgender Abschnitt angefügt:*

*„Abschnitt III*

*Zeitliche Schließung im Golf von Gabès*

*Artikel 11a*

*Zeitliche Schließung im Golf von Gabès*

*Vom 1. Juli bis zum 30. September jeden Jahres ist zwischen der Küste und den 200-Meter-Isobathen des geografischen Untergebiets 14 der GFCM (Golf von Gabès gemäß der Definition in Anhang I) die Fischerei mit Grundschleppnetzen verboten.“;*

5. In Titel II wird folgendes Kapitel eingefügt:

**„KAPITEL IIa**

**ZEITLICHE SCHLIESSUNG IM SCHWARZEN MEER**

Artikel 14a

**Schonzeit während der Laichzeit von Steinbutt im Schwarzen Meer**

- (1) In der Zeit von April bis Juni jeden Jahres richten die betroffenen Mitgliedstaaten eine Schonzeit von mindestens zwei Monaten im Schwarzen Meer ein.
- (2) Die Mitgliedstaaten können zusätzliche räumliche/zeitliche Beschränkungen einführen, durch die die Fischereitätigkeiten verboten oder beschränkt werden **können**, um Aggregationsgebiete von Jungfischen des Steinbutts zu schützen.“;

6. Die folgenden Artikel werden eingefügt:

„Artikel 16ca

**Vorbeugende Schließungen für Rote Koralle**

- (1) Wird ein Schwellensatz für die Fänge an Roter Koralle gemäß den Absätzen 2 und 3 erreicht, schließen die Mitgliedstaaten das betreffende Gebiet vorübergehend für die Fischerei auf Rote Koralle.
- (2) Der Schwellensatz gilt als erreicht, wenn Kolonien der Roten Koralle, deren Basisdurchmesser weniger als 7 mm beträgt, mehr als 25 % der Gesamternte von einer Roten Korallenbank in einem Jahr ausmachen.
- (3) Wurden Korallenbanken noch nicht ordnungsgemäß identifiziert, gelten der in Absatz 1 festgelegte Schwellensatz und die Schließung nach Maßgabe des statistischen Rechtecks der GFCM.

- (4) In ihrer Entscheidung über eine Schließung gemäß Absatz 1 legen die Mitgliedstaaten das betroffene geografische Gebiet, die Dauer der Schließung und die Bedingungen für die Fischerei in diesem Gebiet während der Schließung fest.
- (5) Mitgliedstaaten, die Schließungen durchführen, setzen das GFCM-Sekretariat und die Kommission unverzüglich darüber in Kenntnis.

#### Artikel 16cb

##### Räumliche/zeitliche Schließungen

Mitgliedstaaten, die aktiv Rote Koralle ernten, führen auf der Grundlage der verfügbaren wissenschaftlichen Gutachten bis spätestens ... ***sechs Monate nach dem Datum des Inkrafttretens dieser Verordnung*** zusätzliche Schließungen zum Schutz der Roten Koralle ein.“;

7. *In Titel II wird folgendes Kapitel nach Kapitel IV eingefügt:*

*„KAPITEL IVa*

*MINDESTREFERENZGRÖSSE FÜR DIE BESTANDSERHALTUNG VON  
DORNHAI IM SCHWARZEN MEER*

*Artikel 16da*

*Mindestreferenzgröße für die Bestandserhaltung von Dornhai im Schwarzen Meer*

*Exemplare von Dornhai im Schwarzen Meer, die kleiner als 90 cm sind, dürfen nicht an Bord behalten, umgeladen, angelandet, gelagert, verkauft, feilgehalten oder zum Verkauf angeboten werden. Werden derartige Exemplare von Dornhai ungewollt gefangen, werden sie nach Möglichkeit lebend und unversehrt sofort wieder freigelassen. Der Kapitän eines Fischereifahrzeugs vermerkt unbeabsichtigte Fänge, Freilassungen und/oder Rückwürfe von Dornhai im Logbuch. Die Mitgliedstaaten leiten diese Information im Rahmen ihrer jährlichen Berichterstattung an den Wissenschaftlichen Beratungsausschuss und im Rahmen der Datenerhebung durch die GFCM an die GFCM und an die Kommission weiter.“;*

8. Der folgende Titel wird eingefügt:

*„TITEL IIa*

*FANGKAPAZITÄT UND FANGMÖGLICHKEITEN*

*Artikel 16m*

*Erntebeschränkungen für Rote Koralle*

*Jeder Mitgliedstaat kann für das Mittelmeer ein System der individuellen täglichen und/oder jährlichen Erntebeschränkungen für Rote Koralle einführen.*

## Artikel 16n

Fischereiflottenkapazität oder Fischereiaufwand für Rote Fleckbrasse im Alboran-Meer

Bei der Nutzung der Roten Fleckbrasse im Alboran-Meer (geografische Untergebiete 1, 2 und 3 der GFCM gemäß Anhang I) halten die Mitgliedstaaten spätestens im Jahr 2020 die Fischereiflottenkapazität oder den Fischereiaufwand auf dem in den *vergangenen* Jahren zugelassenen und *angewandten* Niveau.

■ “

9. Artikel 17a wird gestrichen.



10. In Titel III werden die folgenden Kapitel angefügt:

„KAPITEL III

Kontrolle der Korallenfischerei

Artikel 22a

Fanggenehmigungen für Rote Koralle

- (1) Schiffe *oder* Fischer, die im Mittelmeer Rote Koralle ernten dürfen, müssen über eine gültige Fanggenehmigung verfügen, in der die technischen Bedingungen für diese Fischerei festgelegt sind.
- (2) Ohne eine Genehmigung gemäß Absatz 1 ist es verboten, Rote Koralle zu ernten, an Bord zu behalten, umzuladen, anzulanden, zu transportieren, zu lagern, zu verkaufen, feilzuhalten oder zum Verkauf anzubieten.

(3) Die Mitgliedstaaten führen ein aktualisiertes Verzeichnis der Fanggenehmigungen gemäß Absatz 1 und übermitteln **der Kommission bis spätestens 31. März jeden Jahres die Liste der Schiffe, für die die Genehmigungen gemäß Absatz 1 ausgestellt wurden. Die Kommission übermittelt diese Liste** dem GFCM-Sekretariat ■ bis spätestens 30. April jeden Jahres■. Die Liste muss für jedes Schiff folgende Angaben enthalten:

- a) Name des Schiffs
- b) Registriernummer des Schiffs (von der Vertragspartei vergebene Codenummer)
- c) eindeutige GFCM-Kennung (ISO-Alpha-3-Ländercode + 9 Stellen, z. B. xxx000000001)
- d) Registrierhafen (vollständiger Name des Hafens)
- e) früherer Name (sofern zutreffend)
- f) frühere Flagge (sofern zutreffend)

- g) Angaben zu früheren Streichungen aus anderen Registern (sofern zutreffend)
  - h) gegebenenfalls internationales Rufzeichen
  - i) VMS oder andere Ausrüstung für die Geolokalisierung des Schiffes (JA/NEIN)
  - j) Schiffstyp, Länge über alles (LOA), Bruttoreaumzahl (BRZ) und/oder Bruttoregistertonnen (BRT) und Maschinenleistung (kW)
  - k) Sicherheitsausrüstung zur Aufnahme von Beobachtern an Bord (JA/NEIN)
  - l) Zeitraum, in dem das Ernten von Roter Koralle zugelassen ist
  - m) Gebiet(e), in dem/denen das Ernten von Roter Koralle zugelassen ist: geografische Untergebiete der GFCM und Zellen des GFCM-Statistiknetzes
  - n) Teilnahme an Forschungsprogrammen unter der Leitung nationaler/internationaler wissenschaftlicher Einrichtungen (JA/NEIN; bitte beschreiben)
- (4) Die Mitgliedstaaten erhöhen die Anzahl der Fischereigenehmigungen erst, wenn wissenschaftliche Gutachten einen günstigen Zustand der Populationen der Roten Koralle ausweisen.

## Artikel 22b

### Fangaufzeichnungen für Rote Koralle

- (1) Fischer oder Kapitäne von Fischereifahrzeugen, die Rote Koralle ernten dürfen, zeichnen nach den Fangtätigkeiten oder bei Tagesfangreisen spätestens beim Anlanden im Hafen die Fänge in Lebendgewicht und soweit möglich die Anzahl der Kolonien auf.
- (2) Fischereifahrzeuge, die Rote Koralle ernten dürfen, führen an Bord ein Logbuch mit, in dem die täglichen Fänge an Roter Koralle, unabhängig vom Lebendgewicht der Ernte, und die Fischereitätigkeit nach Gebiet und Tiefe einschließlich– *soweit möglich* – der Anzahl der Fangtage und der Tauchgänge aufgezeichnet werden. Diese Angaben werden den zuständigen nationalen Behörden innerhalb der in Artikel 14 Absatz 6 der Verordnung (EG) Nr. 1224/2009 festgelegten Frist übermittelt.

## Artikel 22c

### Vorherige Anmeldung für Rote Koralle

Die Kapitäne der Fischereifahrzeuge oder ihre Stellvertreter übermitteln den zuständigen Behörden zwischen zwei und vier Stunden vor der voraussichtlichen Ankunft im Hafen folgende Angaben:

- a) die voraussichtliche Ankunftszeit;
- b) äußere Kennbuchstaben und -ziffern sowie Name des Fischereifahrzeugs;
- c) geschätzte Menge in Lebendgewicht und falls möglich Anzahl der Kolonien der an Bord befindlichen Roten Koralle;
- d) Angaben zu dem geografischen Gebiet, in dem die Fänge getätigt wurden.

#### Artikel 22d

##### Bezeichnete Häfen für Rote Koralle

Zugelassene Fischer oder Fischereifahrzeuge landen Fänge von Roter Koralle nur in bezeichneten Häfen an. Zu diesem Zweck weisen die Mitgliedstaaten Häfen aus, in denen das Anlanden von Roter Koralle zugelassen ist, und übermitteln dem GFCM-Sekretariat **und der Kommission** bis 30. April jedes Jahres eine Liste dieser Häfen, es sei denn, es gibt keine Änderung bei den bereits mitgeteilten bezeichneten Häfen.

#### Artikel 22e

##### Kontrollen bei der Anlandung von Roter Koralle

Jeder Mitgliedstaat stellt, insbesondere zur Prüfung der Anlandungen und zur Validierung der Logbücher, ein Kontrollprogramm auf der Grundlage der Risikoanalyse auf.

#### Artikel 22f

##### Umladungen von Roter Koralle

Umladungen von Roter Koralle auf See sind verboten.

## Artikel 22g

### Wissenschaftliche Informationen für Rote Koralle

Mitgliedstaaten mit Fischereifloten, die Rote Koralle befischen, stellen sicher, dass sie über einen ordnungsgemäß eingeführten Mechanismus für die angemessene wissenschaftliche Überwachung der Fischereien und Fänge verfügen, um es dem Wissenschaftlichen Beratungsausschuss der GFCM zu ermöglichen, beschreibende Informationen und Gutachten zu mindestens folgenden Bereichen bereitzustellen:

- a) Fischereiaufwand (z. B. Anzahl der Fangtauchgänge pro Woche) und Gesamtfangmengen nach Beständen auf lokaler, nationaler oder supranationaler Ebene;
- b) Referenzpunkte der Erhaltung und Bewirtschaftung im Hinblick auf eine weitere Verbesserung des regionalen Bewirtschaftungsplans im Hinblick auf das Ziel des höchstmöglichen Dauerertrags und ein niedriges Risiko des Bestandszusammenbruchs;
- c) biologische und sozioökonomische Auswirkungen alternativer Bewirtschaftungsszenarien, einschließlich Input/Output-Kontrolle und/oder technischer Maßnahmen, die von den GFCM-Vertragsparteien vorgeschlagen werden;
- d) mögliche räumliche/zeitliche Schließungen zur Erhaltung der Nachhaltigkeit der Fischerei.

## KAPITEL IV

### KONTROLLMASSNAHMEN FÜR BESTIMMTE GEOGRAFISCHE UNTERGEBIETE DER GFCM

#### ABSCHNITT I

#### KONTROLLE DER FISCHEREIEN AUF ROTE FLECKBRASSE IM ALBORAN-MEER

##### Artikel 22h

Meldung der täglichen Fänge an *Roter Fleckbrasse* und der Beifänge

Unbeschadet des Artikels 14 der Verordnung (EG) Nr. 1224/2009 führen die Mitgliedstaaten einen Mechanismus ein, um sicherzustellen, dass alle kommerziellen täglichen Fänge an Roter Fleckbrasse und Beifänge im Alboran-Meer (geografische Untergebiete 1, 2 und 3 der GFCM gemäß Anhang I) unabhängig vom Lebendgewicht des Fangs gemeldet werden. Für die Freizeitfischerei ***bemühen sich*** die Mitgliedstaaten, die Fänge dieser Art ***zu erfassen***, oder führen Schätzungen durch.



## Artikel 22i

### Fanggenehmigungen und Fangtätigkeiten

- (1) Die Mitgliedstaaten erstellen ein Register der Fischereifahrzeuge, die im Alboran-Meer gefangene Mengen an Roter Fleckbrasse an Bord mitführen oder anlanden dürfen, welche mehr als 20 % des Fangs in Lebendgewicht nach der Sortierung je Tide ausmachen. ***Dieses Register wird geführt und aktualisiert.***
  
- (2) Fischereifahrzeuge, die gezielt Rote Fleckbrasse befischen, dürfen nur Fischereitätigkeiten ausüben, wenn diese Fischereitätigkeiten in einer gültigen Fangerlaubnis angegeben sind, die von den zuständigen Behörden ausgestellt wurde und die technischen Bedingungen präzisiert, unter denen solche Tätigkeiten ausgeübt werden dürfen. Die Erlaubnis umfasst die in Anhang VIII aufgeführten Daten.

(3) Die Mitgliedstaaten ■

- a) **übermitteln der Kommission bis 31. Januar** jeden Jahres die Liste der aktiven Schiffe, für die eine Erlaubnis für das laufende oder das/die folgende(n) Jahr(e) ausgestellt wurde. **Die Kommission übermittelt diese Liste dem GFCM-Sekretariat bis spätestens Ende Februar jeden Jahres.** Die Liste enthält die in Anhang VIII aufgeführten Daten;
- b) **übermitteln der Kommission und dem GFCM-Sekretariat,** beginnend ab dem 30. November 2018 und spätestens ab dem 30. November 2020, bis Ende November jeden Jahres einen Bericht über die Fischereitätigkeiten der in Absatz 1 genannten Schiffe, in aggregierter Form mit mindestens folgenden Angaben:
  - i) Anzahl der Fangtage
  - ii) Fanggebiet und
  - iii) Fänge Roter Fleckbrasse.

- (4) Alle Schiffe mit einer Länge über alles von mehr als 12 Metern, die gezielt Rote Fleckbrasse befischen dürfen, sind mit einem VMS oder einem anderen Geolokalisierungssystem ausgestattet, um es den Kontrollbehörden zu ermöglichen, ihre Tätigkeiten zu verfolgen.

Artikel 22j

Wissenschaftliche Überwachung

Mitgliedstaaten mit Fischereiflotten, die gezielt Rote Fleckbrasse befischen, **stellen sicher, dass sie über einen ordnungsgemäß eingeführten Mechanismus für die angemessene Überwachung der Fischereien und Fänge verfügen, um es dem Wissenschaftlichen Beratungsausschuss zu ermöglichen, beschreibende Informationen und Gutachten zu mindestens folgenden Bereichen bereitzustellen:**

- a) Merkmale des Fanggeräts, u. a. Höchstlänge der Langleinen und Stellnetze und Anzahl, Art und Größe der Haken;
- b) Fischereiaufwand (z. B. Anzahl der Fangtage pro Woche) und Gesamtfangmengen nach kommerziellen Fischereiflotten. Eine Schätzung der Fänge der Freizeitfischereien sollte ebenfalls vorgelegt werden;

- c) Referenzpunkte der Erhaltung und Bewirtschaftung im Hinblick auf die Erstellung mehrjähriger Bewirtschaftungspläne für nachhaltige Fischereien im Einklang mit dem Ziel des höchstmöglichen Dauerertrags und eines niedrigen Risikos des Bestandszusammenbruchs;
- d) sozioökonomische Auswirkungen alternativer Bewirtschaftungsszenarien, einschließlich Input/Output-Kontrolle und/oder technischer Maßnahmen, die von der GFCM und/oder Vertragsparteien vorgebracht werden;
- e) mögliche räumliche/zeitliche Schließungen zur Erhaltung der Nachhaltigkeit der Fischerei;
- f) potenzielle Auswirkungen der Freizeitfischerei auf den Zustand der Bestände an Roter Fleckbrasse.

## ABSCHNITT II

### STRAÙE VON SIZILIEN

#### Artikel 22k

Genehmigungen für die Grundsleppnetzfisherei auf Grundfischbestände in der Straße von Sizilien

- (1) Schiffe, die in der Straße von Sizilien (geografische Untergebiete 12, 13, 14, 15 und 16 der GFCM gemäß Anhang I) Grundfischbestände mit Grundsleppnetzen befischen, dürfen die spezifischen Fischereitätigkeiten nur mit einer gültigen Fanggenehmigung ausüben, die von den zuständigen Behörden ausgestellt wurde und in der die technischen Bedingungen für die Ausübung solcher Tätigkeiten präzisiert werden.

- (2) Die Fanggenehmigung gemäß Absatz 1 umfasst zusätzlich zu den in Anhang I der **Durchführungsverordnung** (EU) 2017/218 **der Kommission**\* festgelegten Daten die folgenden Angaben:
- a) GFCM-Registriernummer;
  - b) früherer Name (sofern zutreffend);
  - c) frühere Flagge (sofern zutreffend);
  - d) Angaben zu früheren Streichungen aus anderen Registern (sofern zutreffend).
- (3) **Die Mitgliedstaaten übermitteln der Kommission bis spätestens 31. Oktober jedes Jahres die Liste der Schiffe, für die sie die in Absatz 1 genannte Genehmigung erteilt haben. Die Kommission übermittelt diese Liste bis spätestens 30. November jeden Jahres dem von ihr benannten Gremium und dem GFCM-Sekretariat.**

**4. Die Mitgliedstaaten übermitteln der Kommission und dem GFCM-Sekretariat bis spätestens 31. August jeden Jahres in aggregierter Form einen Bericht über die Fischereitätigkeiten der in Absatz 1 genannten Schiffe, mit mindestens folgenden Angaben:**

**i) Anzahl der Fangtage,**

**ii) Fanggebiet und**

**ii) Fänge von Europäischem Seehecht und Rosa Geißelgarnele.**

## *Artikel 22l*

### *Bezeichnete Häfen*

- (1) Jeder Mitgliedstaat bezeichnet Anlandehäfen, in denen in Übereinstimmung mit Artikel 43 Absatz 5 der Verordnung (EG) Nr. 1224/2009 Anlandungen von Europäischem Seehecht und Rosa Geißelgarnele aus der Straße von Sizilien erfolgen können. Die Mitgliedstaaten übermitteln dem GFCM-Sekretariat und der Kommission spätestens zum 30. November 2018 eine Liste der bezeichneten Häfen. Das GFCM-Sekretariat und die Kommission werden unverzüglich über Änderungen dieser Liste unterrichtet, die zu einem späteren Zeitpunkt vorgenommen werden.*
- (2) Es ist verboten, Europäischen Seehecht und Rosa Geißelgarnele, die in der Straße von Sizilien gefangen wurden, an anderen Stellen als den von den Mitgliedstaaten bezeichneten Anlandehäfen anzulanden oder von Fischereifahrzeugen umzuladen.*



## Artikel 22m

### Internationale gemeinsame Inspektions- und Überwachungsregelung in der Straße von Sizilien

- (1) **Die Mitgliedstaaten** können **■** im Rahmen einer internationalen gemeinsamen Inspektions- und Überwachungsregelung (im Folgenden die „Regelung“) für die Gewässer außerhalb nationaler Gerichtsbarkeit in den geografischen Untergebieten 12, 13, 14, 15 und 16 der GFCM gemäß Anhang I (im Folgenden das „Inspektions- und Überwachungsgebiet“) entsprechende Inspektions- und Überwachungstätigkeiten durchführen.
- (2) **Die Mitgliedstaaten können Inspektoren benennen und Inspektionsmittel festlegen und im Rahmen der Regelung Inspektionen durchführen. Die Kommission oder eine von ihr benannte Stelle kann auch Unionsinspektoren für die Regelung abstellen.**
- (3) **Die Kommission oder eine von ihr benannte Stelle koordiniert die Überwachungs- und Inspektionstätigkeiten für die Union und kann in Abstimmung mit den betroffenen Mitgliedstaaten einen gemeinsamen Einsatzplan aufstellen, damit die Union in der Lage ist, ihrer Verpflichtung, die ihr aus der Regelung erwächst, nachzukommen. Die Mitgliedstaaten ergreifen die erforderlichen Maßnahmen, um die Umsetzung dieser Pläne zu erleichtern, insbesondere im Hinblick auf die benötigten personellen und materiellen Ressourcen und die Zeiträume und geografischen Gebiete, in denen diese Ressourcen eingesetzt werden sollen.**

- (4) Jeder Mitgliedstaat übermittelt **der Kommission oder einer von ihr benannten Stelle** spätestens bis **31. Oktober** jeden Jahres die Liste der Namen der Inspektoren, die in dem Gebiet gemäß Absatz 1 Inspektions- und Überwachungstätigkeiten ausüben dürfen, **sowie die Namen der für Inspektions- und Überwachungszwecke eingesetzten Schiffe und Luftfahrzeuge, die sie im darauf folgenden Jahr für die Regelung abstellen wollen. Die Kommission oder eine von ihr benannte Stelle leitet diese Information bis spätestens 1. Dezember jeden Jahres oder so schnell wie möglich vor Beginn der Inspektionstätigkeiten dem GFCM-Sekretariat weiter.**
- (5) Die **für die Regelung abgestellten** Inspektoren führen **einen Ausweis als Inspektor der GFCM** mit, **der** von den **zuständigen** Behörden **ausgestellt wird und** dem Format des Anhangs IV **entspricht.**

┆

- (6) Schiffe, die im Rahmen der Regelung Bordkontrollen und Inspektionspflichten ausüben, führen eine spezielle Flagge oder einen Wimpel gemäß Anhang V.

┆

- (7) Jeder Mitgliedstaat stellt sicher, dass jede Inspektionsplattform unter seiner Flagge, die in dem Gebiet gemäß Absatz 1 tätig ist, täglich soweit möglich sicheren Kontakt mit allen anderen Inspektionsplattformen in dem Gebiet hält, um die für eine Koordination der Tätigkeiten notwendigen Informationen auszutauschen.
- (8) Jeder Mitgliedstaat mit einer Inspektions- oder Überwachungspräsenz in dem Gebiet gemäß Absatz 1 übermittelt jeder Inspektionsplattform bei Eintritt in das Gebiet eine Liste der in den vorangegangenen zehn Tagen erfolgten Beobachtungen gemäß Anhang VII, Bordkontrollen und Inspektionen, einschließlich Daten, Koordinaten und anderer einschlägiger Informationen.

#### Artikel 22n

#### Durchführung von Inspektionen

- (1) **Die für die Regelung abgestellten** Inspektoren
  - a) **teilen** dem Fischereifahrzeug vor dem Anbordgehen den Namen des Inspektionsschiffes **mit**;
  - b) **führen** an Inspektionsschiff und Tender den Wimpel gemäß Anhang V **■** ;
  - c) **begrenzen** ein Inspektionsteam auf höchstens drei Inspektoren **■** .

(2) Beim Anbordgehen legen die Inspektoren dem Kapitän des Fischereifahrzeugs die Identitätskarte gemäß Anhang IV vor. Inspektionen werden in einer der Amtssprachen der GFCM durchgeführt und erfolgen, falls möglich, in der vom Kapitän des Fischereifahrzeugs gesprochenen Sprache.

■

- (3) Die Inspektoren erstellen einen Inspektionsbericht in dem Format gemäß Anhang VI.
- (4) Die Inspektoren unterzeichnen den Bericht in Anwesenheit des Schiffskapitäns, der das Recht hat, alle Informationen in den Bericht einzufügen, die ihm oder ihr sachdienlich erscheinen, und diesen ebenfalls unterschreibt.
- (5) Kopien des Berichts werden dem Kapitän des Schiffs und den Behörden des Inspektionsteams übergeben, die ihrerseits Kopien an die Behörden des Flaggenstaats des inspizierten Fischereifahrzeugs und an **die Kommission und/oder eine von ihr benannte Stelle** weiterleiten. **Die Kommission leitet diese Kopie an das GFCM-Sekretariat weiter.**
- (6) Die Größe des Inspektionsteams und die Dauer der Inspektion werden vom befehlshabenden Offizier des Inspektionsschiffs unter Berücksichtigung aller relevanten Gegebenheiten bestimmt.

## Artikel 22o

### Verstöße

- (1) Für die Zwecke dieses Artikels gelten die folgenden Tätigkeiten als Verstöße:
  - a) die Tätigkeiten gemäß Artikel 3 Absatz 1 Buchstaben a, b, c, e, f, g und h der Verordnung (EG) Nr. 1005/2008;
  - b) die Behinderung des satellitengestützten Überwachungssystems und
  - c) der Betrieb ohne ein VMS.
  
- (2) Stellen Inspektoren beim Anbordgehen und der Inspektion eines Fischereifahrzeugs einen Verstoß fest, **unterrichten** die Behörden des Flaggenmitgliedstaats des Inspektionsschiffs unverzüglich **die Kommission oder eine von ihr benannte Stelle, welche** den Flaggenstaat des **inspizierten** Fischereifahrzeugs sowohl direkt als auch über das GFCM-Sekretariat darüber in Kenntnis **setzt. Sie unterrichten ferner jedes Inspektionsschiff des Flaggenstaats des Fischereifahrzeugs, das sich ihrer Kenntnis nach in der Nähe befindet.**

- (3) Der Flaggenmitgliedstaat des Fischereifahrzeugs stellt sicher, dass das betreffende Fischereifahrzeug nach einer Inspektion, **bei der ein Verstoß festgestellt wurde**, alle Fangtätigkeiten einstellt. Der Flaggenmitgliedstaat fordert das Fischereifahrzeug auf, innerhalb von 72 Stunden einen von ihm bezeichneten Hafen anzulaufen, in dem eine Untersuchung eingeleitet wird.
- (4) Wurde bei einer Inspektion ein Verstoß festgestellt, so werden die vom Flaggenmitgliedstaat getroffenen Vorkehrungen und Folgemaßnahmen **der Kommission oder einer von ihr benannten Stelle** mitgeteilt. **Die Kommission oder die von ihr benannte Stelle leitet die getroffenen Vorkehrungen und Folgemaßnahmen an das GFCM-Sekretariat weiter.**
- (5) Die Behörden der Mitgliedstaaten handeln aufgrund von Inspektionsberichten gemäß Artikel 22n Absatz 3 und Erklärungen, die Inspektoren nach einer Dokumentenprüfung abgeben, in gleicher Weise wie aufgrund von Berichten und Erklärungen nationaler Inspektoren.

### ABSCHNITT III

#### SCHWARZES MEER

##### Artikel 22p

Maßnahmen zur Verhinderung, Bekämpfung und Unterbindung der IUU- Fischerei in Steinbuttfischereien im Schwarzen Meer

- (1) Die Mitgliedstaaten übermitteln der Kommission bis zum **20. Januar** jeden Jahres über den üblichen elektronischen Datenträger eine **■** Liste der Schiffe, die im Schwarzen Meer (geografisches Untergebiet 29 der GFCM gemäß der Definition in Anhang I) mit am Boden verankerten Kiemennetzen Steinbutt befischen dürfen. **Die Kommission übermittelt diese Liste bis zum 31. Januar jeden Jahres dem GFCM-Sekretariat.**
- (2) Die Liste gemäß Absatz 1 enthält zusätzlich zu den Daten gemäß Anhang I der Durchführungsverordnung **(EU) 2017/218** die folgenden Angaben:
  - a) GFCM-Registriernummer;



- b) früherer Name (sofern zutreffend);
  - c) frühere Flagge (sofern zutreffend);
  - d) Angaben zu früheren Streichungen aus anderen Registern (sofern zutreffend);
  - e) Hauptzielarten;
  - f) Hauptfanggerät(e) für den Steinbuttfang, Flottensegment und operationelle Einheit gemäß der statistischen Matrix zu Aufgabe 1 in Anhang III Abschnitt C;
  - g) Zeitraum, in dem die Fischerei auf Steinbutt mit Kiemennetzen oder anderem möglichen Fanggerät zugelassen ist (sofern zutreffend).
- (3) Auf Anfrage der GFCM übermitteln die Mitgliedstaaten Angaben zu den Fischereifahrzeugen, die in einem bestimmten Zeitraum Fischereitätigkeiten ausführen dürfen. Sie übermitteln insbesondere die Namen der betreffenden Fischereifahrzeuge, ihre äußeren Kennbuchstaben und -ziffern und die dem jeweiligen Schiff zugeteilten Fangmöglichkeiten.

- (4) Unmarkierte, zurückgelassene Kiemennetze, die in der Steinbuttfisherei verwendet und auf See gefunden werden, werden von den zuständigen Behörden des Küstenmitgliedstaats eingesammelt. Danach werden diese Netze entweder in Beschlag genommen, bis der Besitzer gefunden ist, oder vernichtet, falls der Besitzer nicht festgestellt werden kann.
- (5) Jeder betroffene Mitgliedstaat weist Anlandestellen aus, an denen Anlandungen und Umladungen von im Schwarzen Meer gefangenem Steinbutt in Übereinstimmung mit Artikel 43 Absatz 5 der Verordnung (EG) Nr. 1224/2009 erfolgen können. Eine Liste solcher Stellen wird dem GFCM-Sekretariat *und der Kommission* bis spätestens 30. November jeden Jahres übermittelt.
- (6) Es ist verboten, im Schwarzen Meer gefangenen Steinbutt an anderen als den in Absatz 5 genannten Anlandestellen von Fischereifahrzeugen anzulanden oder umzuladen.

## Artikel 22q

### Nationale Beobachtungs-, Kontroll- und Überwachungspläne für Steinbutt Fischereien im Schwarzen Meer

- (1) Die Mitgliedstaaten erstellen nationale Beobachtungs-, Kontroll- und Überwachungspläne (im Folgenden „nationale Pläne“) zur Umsetzung der Bestimmungen des Artikels 22p, wobei u. a. eine angemessene und genaue Überwachung und Aufzeichnung der monatlichen Fänge und/oder des Fischereiaufwands zu gewährleisten ist.
- (2) Die nationalen Pläne umfassen folgende Elemente:
  - a) klare Definition der Kontrollmittel mit einer Beschreibung der speziell für die Umsetzung der nationalen Pläne verfügbaren technischen und finanziellen Mittel sowie Humanressourcen;
  - b) klare Festlegung der Inspektionsstrategie (einschließlich Inspektionsprotokolle), die sich auf Fischereifahrzeuge konzentriert, die wahrscheinlich Steinbutt und zugehörige Arten befischen;

- c) Maßnahmenpläne für die Kontrolle der Märkte und des Transports;
- d) Definition der Inspektionsaufgaben und -verfahren, einschließlich der angewandten Stichprobenstrategie zur Überprüfung der Gewichtsangaben der Fänge beim Erstverkauf, und der Stichprobenstrategie für Schiffe, die nicht den Logbuch/Anlandeerkklärungsregeln unterliegen;
- e) erklärende Leitlinien für Inspektoren, Erzeugerorganisationen und Fischer in Bezug auf die geltenden Regeln für Fischereien, die wahrscheinlich Steinbutt zu den Fängen zählen, einschließlich
  - i) Regeln für das Ausfüllen von Dokumenten, einschließlich Inspektionsberichte, Fischereilogbücher, Umladeerklärungen, Anlande- und Übernahmeerklärungen, Transportdokumente und Verkaufsbelege;
  - ii) geltende technische Maßnahmen, einschließlich Maschenöffnung und/oder Maschengröße, Mindestfanggröße, vorübergehende Beschränkungen;

- iii) Strategien zur Erhebung von Stichproben;
- iv) Mechanismen für Gegenkontrollen.
- f) Ausbildung der nationalen Inspektoren im Hinblick auf die Wahrnehmung der in Anhang II genannten Aufgaben.

**(3) *Die Mitgliedstaaten übermitteln die nationalen Pläne bis spätestens 20. Januar jeden Jahres der Kommission oder einer von ihr benannten Stelle. Die Kommission oder eine von ihr benannte Stelle leitet diese Pläne bis zum 31. Januar jeden Jahres an das GFCM-Sekretariat weiter.***

## Artikel 22r

### Wissenschaftliche Überwachung der Steinbuttfischereien im Schwarzen Meer

Die Mitgliedstaaten übermitteln dem SAC **und der Kommission** bis spätestens 30. November jeden Jahres alle zusätzlichen Informationen zur Unterstützung der wissenschaftlichen Überwachung der Steinbuttfischereien im Schwarzen Meer.

- 
- \* Durchführungsverordnung (EU) 2017/218 der Kommission vom 6. Februar 2017 über das Fischereiflottenregister der Union (ABl. L 34 vom 9.2.2017, S. 9).“

11. Artikel 23a wird wie folgt geändert:

a) Absatz 1 Buchstabe a erhält folgende Fassung:

„a) die Daten zur Roten Koralle nach Artikel 22b und“;

b) folgender Absatz wird angefügt:

„8. Jeder Mitgliedstaat übermittelt dem GFCM-Sekretariat und der Kommission bis 30. Juni jeden Jahres einen ausführlichen Bericht über seine Fischereitätigkeiten *im Zusammenhang mit Roter Koralle*. Dieser Bericht enthält mindestens Angaben über die Gesamtfänge und die Fanggebiete und falls möglich auch über die Anzahl der Tauchgänge und die durchschnittlichen Fänge pro Tauchgang.“;

12. Die Anhänge IV, V, VI, VII und VIII der vorliegenden Verordnung werden angefügt.

Artikel 2  
Inkrafttreten

Diese Verordnung tritt am zwanzigsten Tag nach ihrer Veröffentlichung im *Amtsblatt der Europäischen Union* in Kraft.

Diese Verordnung ist in allen ihren Teilen verbindlich und gilt unmittelbar in jedem Mitgliedstaat.

Geschehen zu ... am ...

*Im Namen des Europäischen Parlaments*      *Im Namen des Rates*

*Der Präsident*

*Der Präsident*

*t*





# ANHANG

Die folgenden Anhänge werden an die Verordnung (EU) Nr. 1343/2011 angefügt:

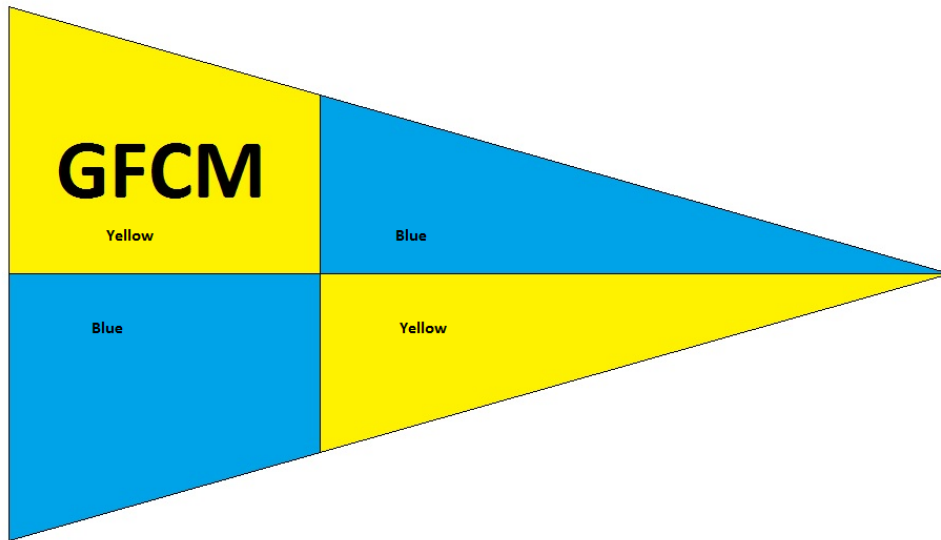
## „ANHANG IV

### Modell der Identitätskarte für GFCM-Inspektoren

Allgemeine Kommission für die Fischerei im Mittelmeer			GFCM	
	GFCM		Der Inhaber dieser Identitätskarte ist ein im Rahmen der gemeinsamen Inspektions- und Überwachungsregelung der Allgemeinen Kommission für die Fischerei im Mittelmeer (GFCM) ordnungsgemäß benannter Inspektor und hat die Befugnis, im Rahmen der GFCM-Vorschriften zu handeln.	
IDENTITÄTSKARTE FÜR INSPEKTOREN				
Foto	Vertragspartei		.....	
	Name des Inspektors:			
	Kartennr.		Ausstellende Behörde	
	Ausstellungsdatum:	Fünf Jahre gültig	Inspektor	

# ANHANG V

## Modell eines GFCM-Inspektionsswimpels



ANHANG VI  
GFCM-Inspektionsbericht

**1. Inspektor(en)**

Name.....Vertragspartei.....Nr. der GFCM-  
Identitätskarte.....

Name.....Vertragspartei.....Nr. der GFCM-  
Identitätskarte.....

Name.....Vertragspartei.....Nr. der GFCM-  
Identitätskarte.....

**2. SCHIFF DAS INSPEKTOR(EN) TRANSPORTIERT**

2.1 Name und Registrierung .....

2.2 Flagge.....

### **3. ANGABEN ÜBER DAS INSPIZIERTE SCHIFF**

3.1 Name und Registrierung .....

3.2 Flagge.....

3.3 Kapitän (Name und Anschrift).....

3.4 Schiffseigner (Name und Anschrift).....

3.5 GFCM-Kennnummer.....

3.6 Schiffstyp.....

### **4. POSITION**

4.1 Position nach den Feststellungen des Kapitäns des Inspektionsschiffs um .....(UTC)

Länge..... Breite.....

4.2 Position nach den Feststellungen des Kapitäns des Fischereifahrzeugs um .....(UTC)

Länge ..... Breite.....

## **5. DATUM UND UHRZEIT DES BEGINNS UND DES ENDES DER INSPEKTION**

5.1. Datum..... An Bord gegangen um .....UTC – Von Bord gegangen um..... UTC

## **6. ART DES FANGGERÄTS AN BORD**

Grundschieppnetz - OTB	
Pelagisches Scherbrettnetz - OTM	
Garnelen-Schieppnetz - TBS	
Ringwade - PS	
Verankerte Kiemennetze (Stellnetze) - GNS	
Grundlangleinen - LLS	
Fanggerät Freizeitfischerei - RG	
Sonstige (bitte angeben)	

**7. GEMESSENE MASCHENÖFFNUNG — IN MILLIMETER**

7.1. Rechtlich zu verwendende Maschenöffnung: .....mm

7.2. Durchschnittlich gemessene Maschenöffnung: .....mm

7.3 Verstoß: JA  - NEIN  ----- Falls JA, Rechtsverweis:

**8. INSPEKTION DER FÄNGE AN BORD**

8.1. Ergebnisse der Inspektionen des an Bord befindlichen Fisches

ARTEN  (dreistelliger FAO- Alpha-Code)						
Insgesamt (kg)						
Aufmachung						
Stichprobeninspektion						
% der untermaßigen Fische						

8.2 Verstoß: JA  - NEIN  ----- Falls JA, Rechtsverweis:

## **9. INSPEKTION DER BORDDOKUMENTE UND DES VMS**

9.1 Fischereilogbuch: JA  - NEIN

9.2 Verstoß: JA  - NEIN  ----- Falls JA, Rechtsverweis:

9.3. Fangerlaubnis: JA  - NEIN

9.4 Verstoß: JA  - NEIN  ----- Falls JA, Rechtsverweis:

9.5 Besondere Genehmigung: JA  - NEIN

9.6 Verstoß: JA  - NEIN  ----- Falls JA, Rechtsverweis:

9.7 VMS: JA  - NEIN  -----in Betrieb: JA  - NEIN

9.8 Verstoß: JA  - NEIN  ----- Falls JA, Rechtsverweis:

## **10. LISTE DER VERSTÖßE**

- Fischen ohne von der Flaggen-Vertragspartei ausgestellte Fangerlaubnis, Genehmigung oder Zulassung – Rechtsverweis:
  
- Versäumnis, die Fänge oder fangbezogene Daten entsprechend den Meldevorschriften der GFCM hinreichend aufzuzeichnen, bzw. umfangreiche Falschmeldungen über solche Fänge und/oder fangbezogenen Daten – Rechtsverweis:
  
- Fischerei in einem Sperrgebiet – Rechtsverweis:
  
- Fischerei während einer Schonzeit – Rechtsverweis:
  
- Einsatz von verbotenem Fanggerät – Rechtsverweis:
  
- Fälschen oder absichtliches Verdecken der Kennzeichen, des Namens oder der Registrierung eines Fischereifahrzeugs – Rechtsverweis:
  
- Verstecken, Verfälschen oder Beseitigen von Beweismaterial zur Untersuchung eines Verstoßes – Rechtsverweis:





**12. BEMERKUNGEN UND UNTERSCHRIFT DES KAPITÄNS**

.....  
.....  
.....  
.....  
.....  
.....  
.....  
.....  
.....  
.....  
.....  
.....  
.....  
.....  
.....  
.....  
.....  
.....  
.....  
.....

Unterschrift des Kapitäns: .....

**13. BEMERKUNGEN UND UNTERSCHRIFT DES INSPEKTORS/DER INSPEKTOREN**

.....  
.....  
.....  
.....  
.....  
.....  
.....  
.....  
.....  
.....  
.....  
.....  
.....  
.....  
.....  
.....  
.....  
.....  
.....  
.....  
.....

Unterschrift des Inspektors/der Inspektoren

.....

## ANHANG VII

### GFCM-Beobachtungsbericht

1. Datum der Beobachtungen: ...../...../..... Zeit:..... UTC

2. Position des beobachteten Schiffs: Länge.....-  
Breite.....

3. Kurs:..... –

Geschwindigkeit.....

4. Name des beobachteten Schiffs:

5. Flagge des beobachteten Schiffs:

6. Äußere Kennbuchstaben und -ziffern:

7. Schiffstyp:

Fischereifahrzeug

Transportschiff

Froster

Sonstiges (bitte angeben)

8. Internationales Rufzeichen:

9. IMO-Nummer (falls zutreffend):

10. Tätigkeit(en):

Fischerei

Fahren

Treiben

Umladen

11. Funkkontakt: JA  - NEIN

12. Name und Staatsangehörigkeit des Kapitäns des beobachteten  
Schiffs:.....

13. Anzahl Personen an Bord des beobachteten  
Schiffs:.....

14. Fänge an Bord des beobachteten Schiffs:

.....

15. Informationen gesammelt durch:

Name des Inspektors:

Vertragspartei:

GFCM-Identitätskartennummer:

Name des Patrouillenschiffes:

## ANHANG VIII

In die Liste der gezielt Rote Fleckbrasse befishenden Schiffe aufzunehmende Angaben:

Die in Artikel 22i genannte Liste enthält für jedes Schiff folgende Angaben:

- Name des Schiffs
- Registriernummer des Schiffs (von den Parteien vergebene Codenummer)
- eindeutige GFCM-Kennung (ISO-Alpha-3-Ländercode + 9 Stellen, z. B. xxx000000001)
- Registrierhafen (vollständiger Name des Hafens)
- früherer Name (sofern zutreffend)
- frühere Flagge (sofern zutreffend)
- Angaben zu früheren Streichungen aus anderen Registern (sofern zutreffend)
- gegebenenfalls internationales Rufzeichen
- VMS (JA/NEIN)
- Schiffstyp, Länge über alles (LOA), Bruttoreaumzahl (BRZ) und/oder Bruttoregistertonnen (BRT) und Maschinenleistung (kW)
- Name und Anschrift des Reeders/der Reeder und des Betreibers/der Betreiber
- Hauptfängerät(e) für das Fischen auf Rote Fleckbrasse und Flottensegment und operationelle Einheit gemäß DCRF
- Zulässige Fangsaison für die Fischerei auf Rote Fleckbrasse“

## ANHANG ZUR LEGISLATIVEN ENTSCHEIDUNG

### **Erklärung der Kommission zur Freizeitfischerei**

Die Kommission erinnert daran, dass eines der Ziele der Ministererklärung „MedFish4Ever“, die im März 2017 angenommen wurde, darin besteht, so bald wie möglich, spätestens jedoch bis 2020 eine Reihe von Basisvorschriften festzulegen, um eine wirksame Verwaltung der Freizeitfischerei im gesamten Mittelmeer zu gewährleisten.

Im Einklang mit diesem Ziel umfasst die mittelfristige Strategie 2017-2020 der Allgemeinen Kommission für die Fischerei im Mittelmeer (GFCM) unter anderen im GFCM-Gebiet durchzuführenden Maßnahmen die Bewertung der Auswirkungen der Freizeitfischereien und die Berücksichtigung der besten Bewirtschaftungsmaßnahmen zur Regulierung dieser Tätigkeiten. In diesem Zusammenhang wurde innerhalb der GFCM eine Arbeitsgruppe für die Freizeitfischerei eingerichtet, um eine harmonisierte regionale Methodik für die Bewertung der Freizeitfischereien zu entwickeln.

Die Kommission wird ihre Bemühungen im Rahmen der GFCM fortsetzen, um das in der MedFish4Ever-Erklärung festgelegte Ziel zu erreichen.

### **Erklärung der Kommission zur Roten Koralle**

Die Kommission erinnert daran, dass die Erhaltungsmaßnahmen, die im Rahmen des regionalen flexiblen Bewirtschaftungsplans für die Nutzung der Roten Koralle im Mittelmeer [Empfehlung GFCM/41/2017/5] angenommen wurden, nur vorübergehend sind. Diese Maßnahmen, zu denen auch die Möglichkeit der Einführung von Fangbeschränkungen gehört, werden vom Wissenschaftlichen Beirat (SAC) der GFCM im Jahr 2019 im Hinblick auf ihre Überarbeitung durch die GFCM auf ihrer 43. Jahrestagung (November 2019) bewertet.